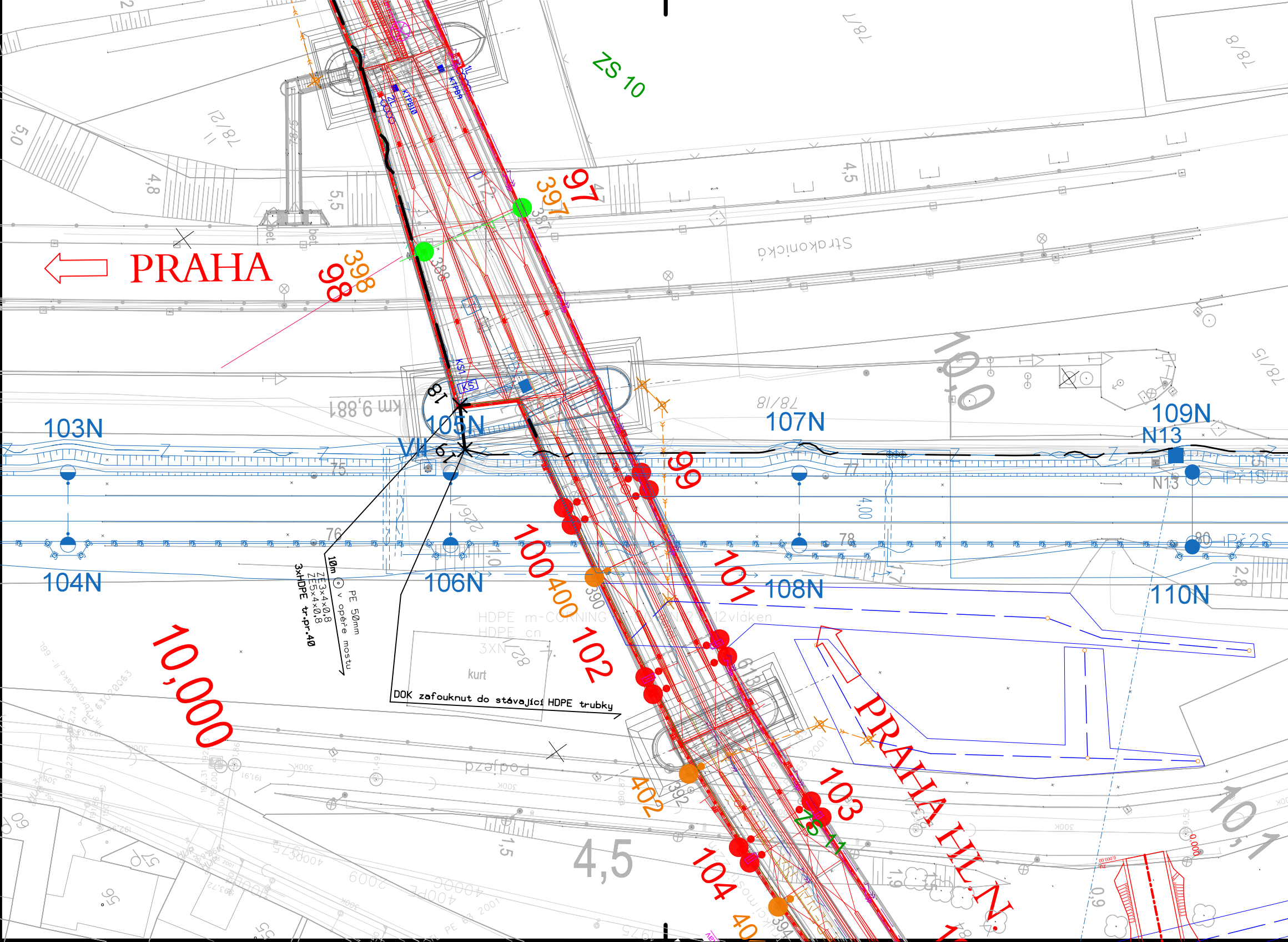
ZS 10
97
397
PRAHA
398
98
Strakonická
10,0
km 9,881
103N
105N
107N
109N
N13
VII
99
104N
106N
108N
110N
100
400
101
102
10,000
10m ⊙ PE 50mm v opěře mostu
ZE3×4×0,8
ZE5×4×0,8
3×HDPE tr.př.40
HDPE m-CORNING 12vláken
HDPE cn
3XN
kurt
DOK zafouknut do stávající HDPE trubky
Podjezd
402
103
ZS 11
PRAHA HL.N.
104
4,5
10,1
4,8
5,5
5,0
4,5
78/18
Př 1S
Př 2S
75
76
77
78
KS

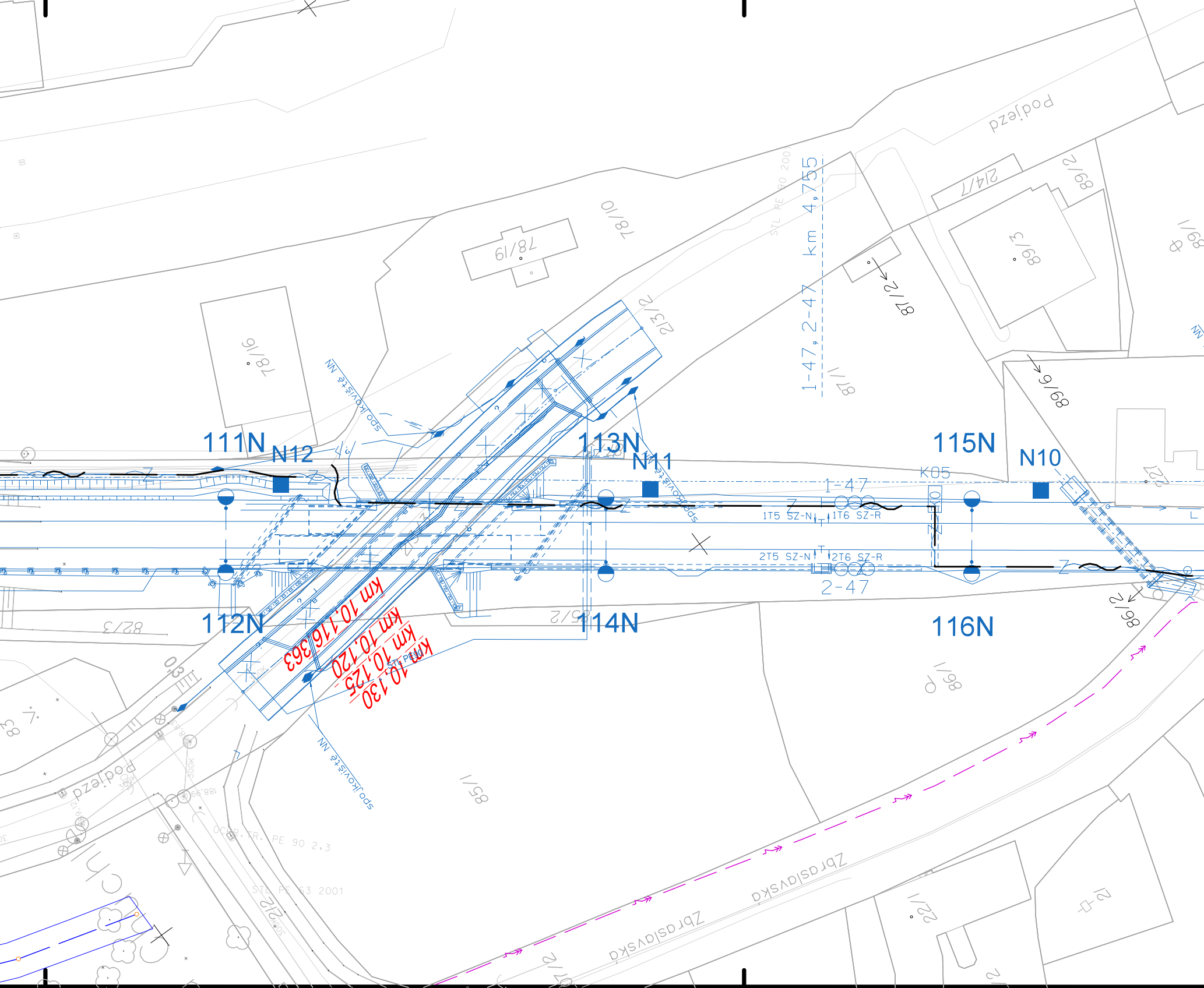
111N
N12
113N
N11
115N
N10
112N
114N
116N
km 10,116 363
km 10,120
km 10,125
km 10,130
1-47, 2-47 km 4,755
1-47
2-47
K05
1T5 SZ-N
1T6 SZ-R
2T5 SZ-N
2T6 SZ-R
STL PE 90 200
spojkoviště NN
spojkoviště NN
OCHR. TR. PE 90 2,3
STL PE 63 2001
podjezd
podjezd
Zbraslavská
Zbraslavská
78/19
78/10
78/16
213/2
87/8
87/2
89/3
89/2
214/7
89/6
82/3
85/1
86/1
89/2

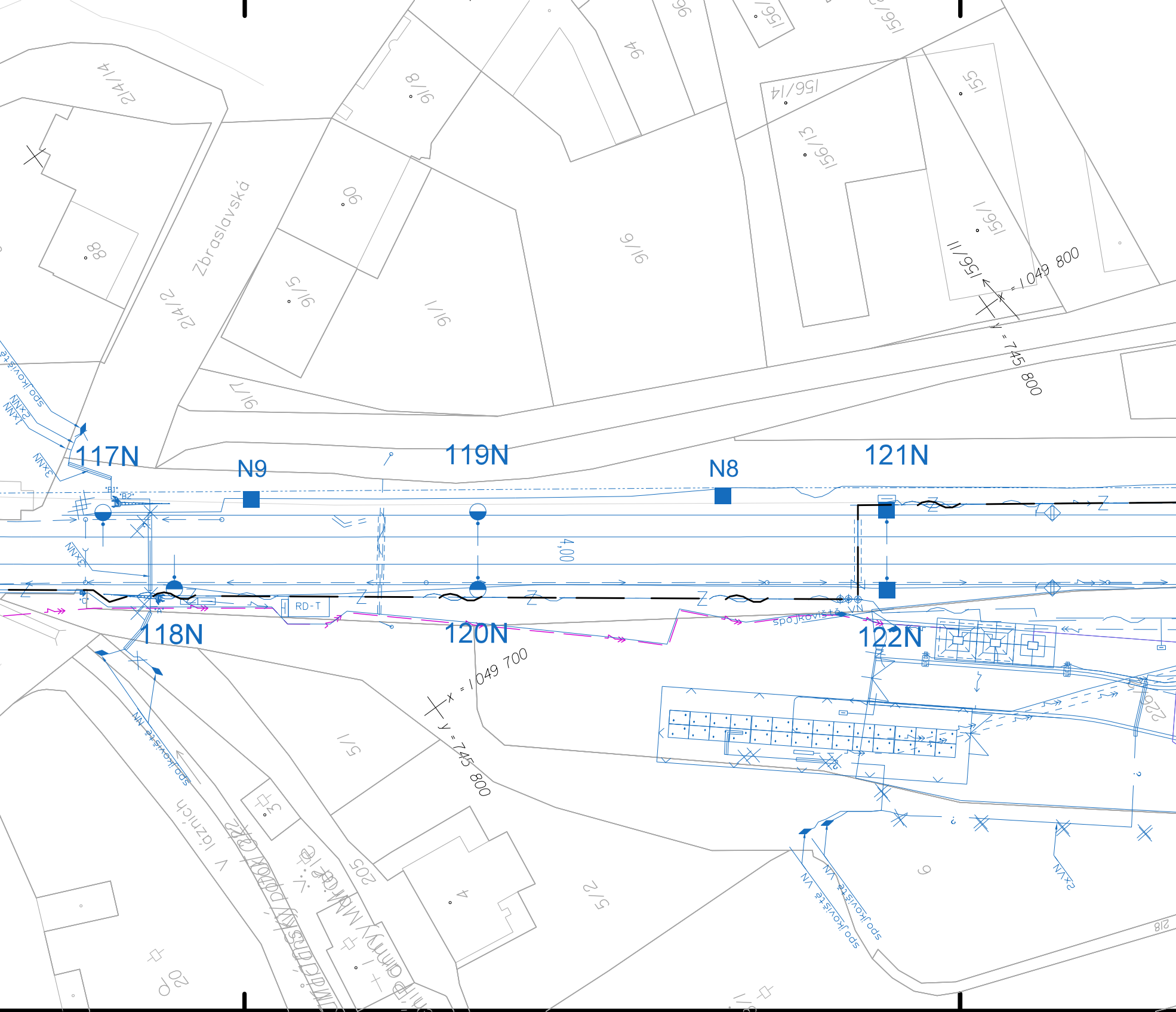
117N
N9
119N
N8
121N
118N
120N
122N
Zbraslavská
RD-T
4,00
spojkoviště
spojkoviště VN
2xNN
1xNN
3xNN
2xVN
x = 1 049 800
y = 745 800
x = 1 049 700
y = 745 800
214/14
214/2
91/8
91/6
91/5
91/1
91/7
90
88
94
96
156/14
156/13
156/1
156/11
155
5/1
5/2
205
4
6
218
226
20
V lázních
Mlýnský potok
Modřanská
"B1"
"B2"

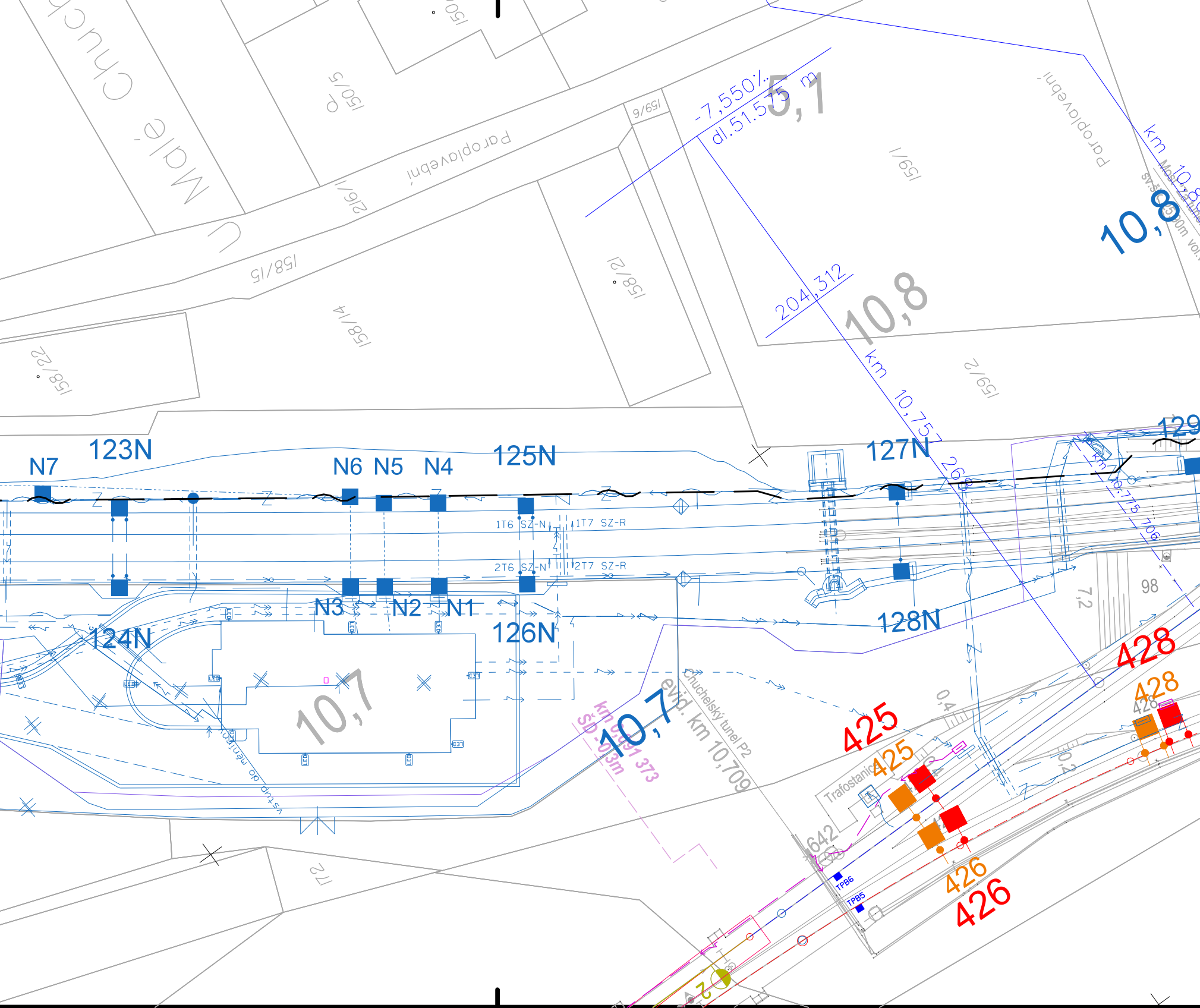
U Malé Chuchle
Paroplavební
Paroplavební
150/5
159/6
216/1
158/15
158/2
158/4
158/22
159/1
159/2
-7,550‰
dl.51.575 m
5,1
204,312
10,8
10,8
km 10,757 26
km 10,8
km 10,775 706
129
N7
123N
N6
N5
N4
125N
127N
1T6 SZ-N
1T7 SZ-R
2T6 SZ-N
2T7 SZ-R
N3
N2
N1
124N
126N
128N
98
7,2
10,7
10,7
km 0,091 373
ŠD: 0,3m
evid. km 10,709
Chuchelský tunel P2
0,4
0,2
425
425
428
428
426
426
Trafostanice
642
TPB6
TPB5
72

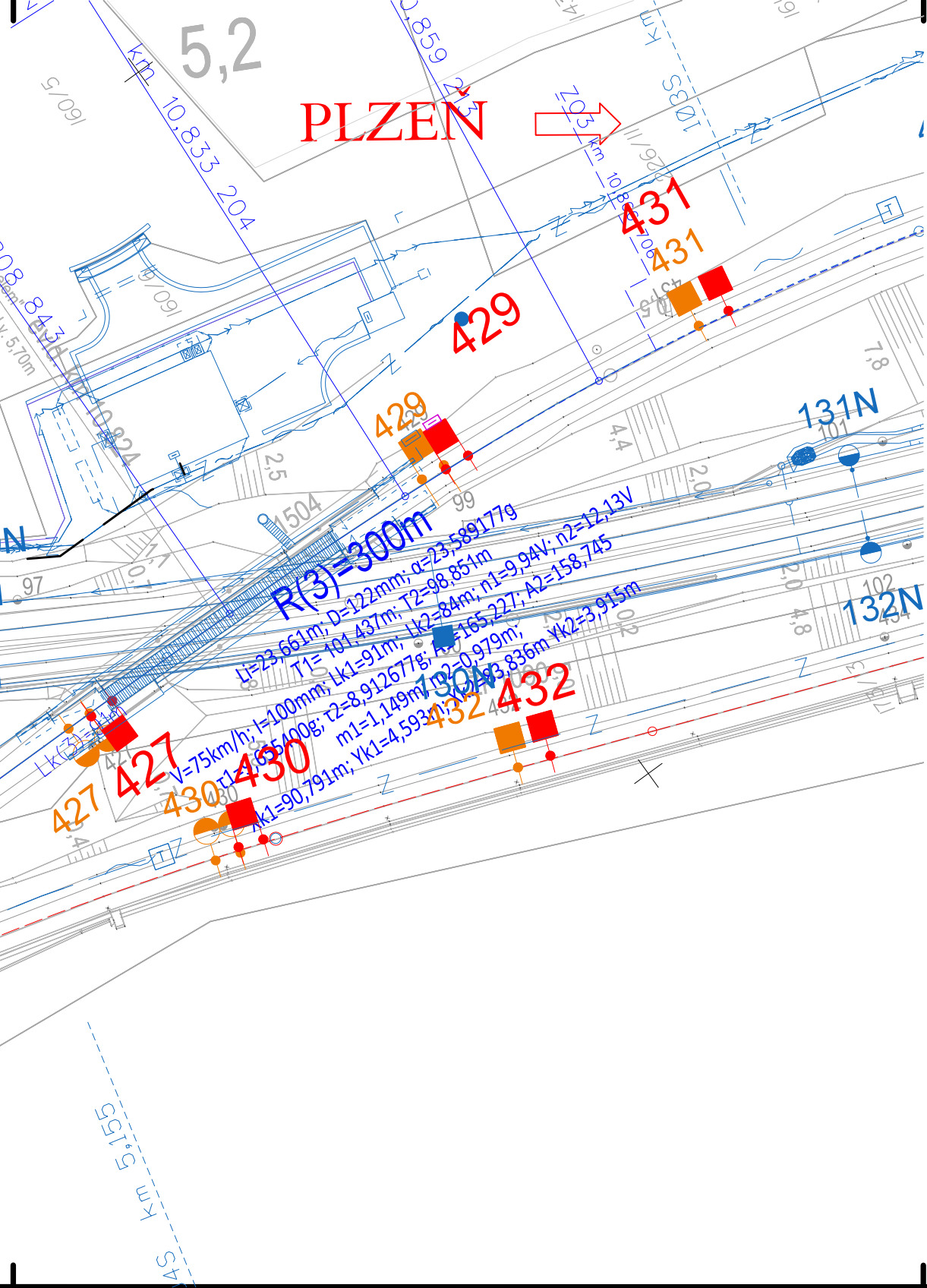
5,2
PLZEŇ
km 10,833 204
0,859 213
km 10,833 203
1035 S
431
431
429
429
429
131N
101
132N
102
R(3)=300m
Li=23,661m; D=122mm; α=23,589177g
T1=101,437m; T2=98,851m
Lk1=91m; Lk2=84m; n1=9,94V; n2=12,13V
τ1=6,954400g; τ2=8,912677g; A1=165,227; A2=158,745
m1=1,149m; m2=0,979m;
Yk1=90,791m; Yk1=4,593m; Yk2=73,836m Yk2=3,915m
V=75km/h; I=100mm;
130N
432
432
430
430
427
427
1504
99
97
2,5
4,4
7,8
2,0
4,8
km 5,155
S

LEGENDA:

— ~ — ·	- trasa nových sdělovacích vedení (DOK a TK)
35x90	- hloubka a šíře výkopu
f •	- uložení kabelového vedení do výkopu pod desku a označení vedení fólií
f ⊡	- uložení kabelového vedení do kabelového žlabu a označení folií
⊙	- zatažení kabelového vedení do PE trubky

Silné popisy - prováděno v rámci tohoto PS
Tenké popisy - prováděno v rámci jiných PS

POZNÁMKA:

Před započetím stavby a provádění výkopů kabelových rýh a ostatních zemních prací (výkopů jam pro VTO a kabel.komory apod) je nutné provést jednotlivými správci těchto sítí jejich přesné vytýčení a tím zabránit jejich případnému poškození.

SOUŘADNICOVÝ SYSTÉM: S - JTSK. VÝŠKOVÝ SYSTÉM: Bpv
PRO VYTYČENÍ BUDE POUŽITA PLATNÁ A OVĚŘENÁ VYTYČOVACÍ SÍŤ STAVBY
PŘESNOST VYTÝČENÍ DLE ČSN 730420-1, ČSN 730420-2
SEZNAM VYTYČOVANÝCH BODŮ - SAMOSTATNÁ PŘÍLOHA

Paré:

Orientační schéma:

Razítko oprávněné osoby:

Podpis:

Datum:

Revize:	Datum:	Popis:	Kontroloval:
002	30.11.2022	dokumentace po připomínkovém řízení	ING. PETR POUPA
001	31.05.2022	dokumentace k připomínkovému řízení	ING. PETR POUPA

Stavebník / Investor:	**Správa železnic, státní organizace**
Adresa:	Dlážděná 1003/7, 110 00 Praha 1
Zástupce investora:	Stavební správa západ
Adresa:	Sokolovská 1955/278, 190 00 Praha 9

SPRÁVA ŽELEZNIC

Zhotovitel díla:	**SEU + SP_Branlcký most**
Adresa:	Olšanská 2643/1a, 130 00 Praha 3
Kontakt:	T: +420 477 012 250 E: info@sudopeu.cz
Zhotovitel části / objektu:	**SUDOP PRAHA a.s.**
Adresa:	Olšanská 2643/1a, 130 00 Praha 3
Kontakt:	T: +420 267 094 111 E: praha@sudop.cz

SUDOP EU

SUDOP PRAHA

Hlavní projektant (HIP):	ING. STANISLAV ŽÁČEK	Specialista:	ING. PETR POUPA

Název stavby / akce:	**Zdvoukolejnění tratI Branlcký most - Praha-Krč - Spořilov**	Označení (S-kód):	**S631900070**
		Zakázka:	**20-004.640**
Název části:	ŽELEZNIČNÍ SDĚLOVACÍ ZAŘÍZENÍ	Označení části:	**D.1.2.5.1**
Název objektu:	**PS 09-02-51 ŽST Praha Vršovice - ŽST Praha Radotín, úprava stávajících DOK SŽ s.o.**	Číslo objektu / komplexu:	**PS-09-02-51**
Název přílohy: Název dílčí části přílohy:	Situace DOK a HDPE v M 1:500 v km 4,500 - 5,200	Číslo přílohy:	**2 . 414**

Odpovědný projektant: VRATISLAV HŮLA	Zpracovatel přílohy: VRATISLAV HŮLA	Měřítko: 1:500 Formáty: 10xA4	Stupeň dokumentace: PDPS
Kraj: Hl. město Praha	Katastrální území: Viz textová část	TUDU: 020602, 020604	Smluvní datum zpracování: 30.11.2022

S-kód:	Stupeň dokumentace:	Část:	Objekt:	Podobjekt:	Příloha:	Revize:
S631900070	_PDPS	_D1251	_PS090251	_XX	_2_414	_002